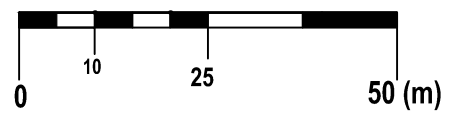




MIJSCOWY PLAN ZAGOSPODAROWANIA PRZESTRZENNEGO DLA CZĘŚCI MIEJSCOWOŚCI HUTA

ZAŁĄCZNIK NR 1
DO UCHWAŁY NR RADY GMINY BIELCHATÓW
Z DNIA W SPRAWIE UCHWALENIA
MIJSCOWEGO PLANU ZAGOSPODAROWANIA PRZESTRZENNEGO
DLA CZĘŚCI MIEJSCOWOŚCI HUTA

SKALA 1:1 000



OZNACZENIA OBOWIĄZUJĄCE

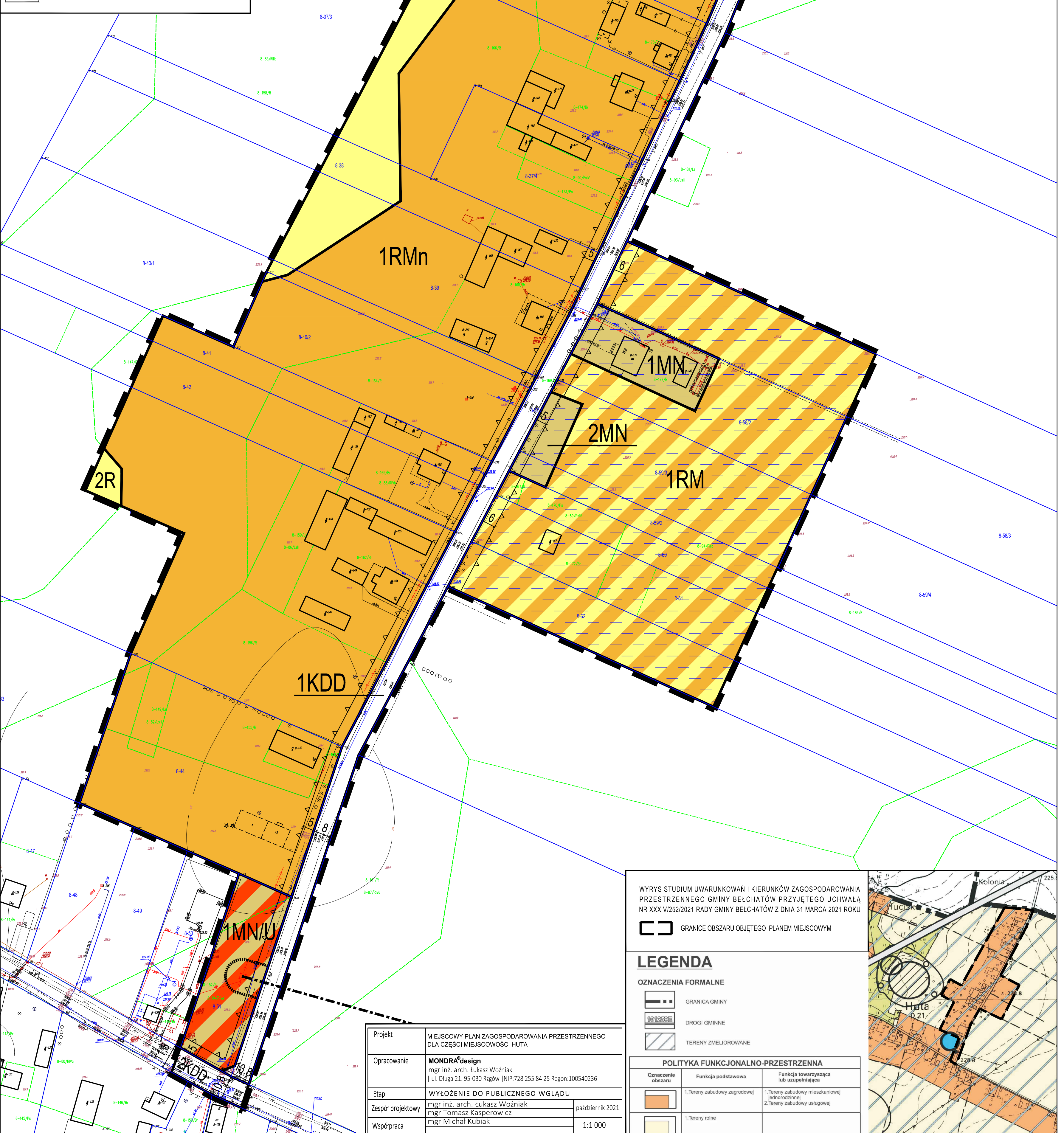
- GRANICA OBSZARU OBJĘTEGO PLANEM MIEJSCOWYM
- GRANICA ADMINISTRACYJNA GMINY
- LINIA ROZGRANICZAJĄCA TERENY O RÓŻNYM PRZEZNACZENIU LUB RÓŻNYCH ZASADACH ZAGOSPODAROWANIA
- NIEPRZEKRACZALNA LINIA ZABUDOWY
- GRANICA STREFY OCHRONNEJ OD LINII ELEKTROENERGETYCZNEJ ŚREDNIEGO NAPIĘCIA
- ZWYMIAROWANE ODLEGŁOŚCI MIERZONE W METRACH

SYMBOLE PRZEZNACZENIA TERENU

- MNJU TEREN ZABUDOWY MIESZKANIOWEJ JEDNORODZINNEJ ORAZ ZABUDOWY USŁUGOWEJ
- RMn TEREN ZABUDOWY ZAGRODOWEJ ORAZ ZABUDOWY MIESZKANIOWEJ JEDNORODZINNEJ
- MN TEREN ZABUDOWY MIESZKANIOWEJ JEDNORODZINNEJ
- RM TEREN ZABUDOWY ZAGRODOWEJ
- R TEREN ROLNICZY
- KDD TEREN DROGI PUBLICZNEJ KLASY DOJAZDOWEJ

OZNACZENIA INFORMACYJNE

- GRUNTY ZMELIOROWANE
- OŚ LINII ELEKTROENERGETYCZNEJ ŚREDNIEGO NAPIĘCIA



WYRYS STUDIUM UWARUNKOWAŃ I KIERUNKÓW ZAGOSPODAROWANIA PRZESTRZENNEGO GMINY BIELCHATÓW PRZYJĘTEGO UCHWAŁĄ NR XXXIV/252/2021 RADY GMINY BIELCHATÓW Z DNIA 31 MARCA 2021 ROKU

GRANICE OBSZARU OBJĘTEGO PLANEM MIEJSCOWYM

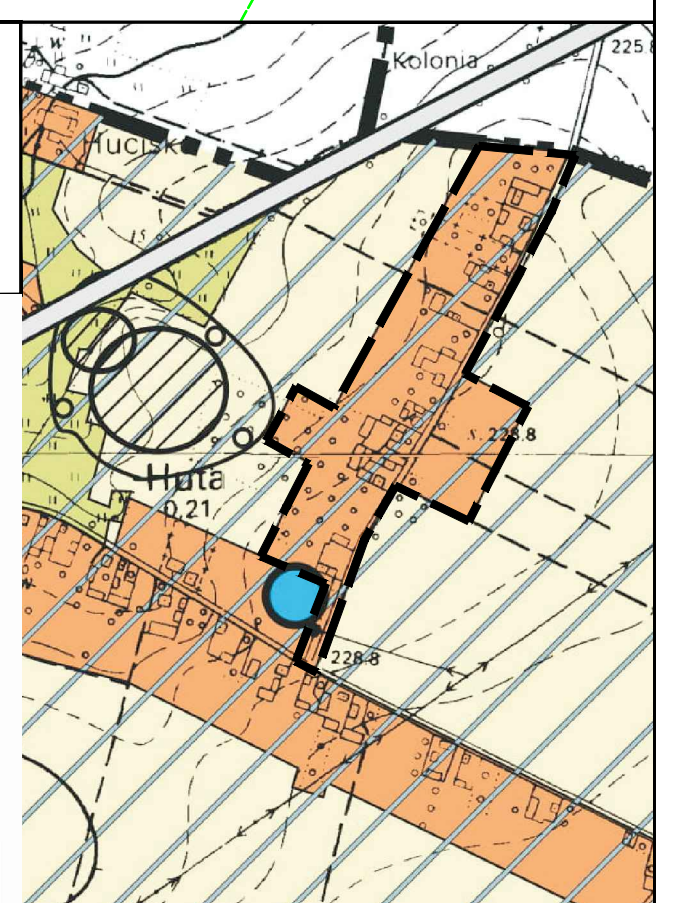
LEGENDA

OZNACZENIA FORMALNE

- GRANICA GMINY
- DROGI GMINNE
- TERENY ZMELIOROWANE

POLITYKA FUNKCJONALNO-PRZESTRZENNĄ

Oznaczenie obszaru	Funkcja podstawowa	Funkcja towarzysząca lub uzupełniająca
	1.Tereny zabudowy zagrodowej	1.Tereny zabudowy mieszkaniowej jednorodzinnej; 2.Tereny zabudowy usługowej
	1.Tereny rolne	



Projekt	MIJSCOWY PLAN ZAGOSPODAROWANIA PRZESTRZENNEGO DLA CZĘŚCI MIEJSCOWOŚCI HUTA	
Opracowanie	MONDRA design mgr inż. arch. Łukasz Woźniak ul. Długa 21. 95-030 Rzgów NIP:728 255 84 25 Regon:100540236	
Etap	WYŁOŻENIE DO PUBLICZNEGO WGLĄDU	
Zespół projektowy	mgr inż. arch. Łukasz Woźniak mgr Tomasz Kasperowicz	październik 2021
Współpraca	mgr Michał Kubiak	1:1 000